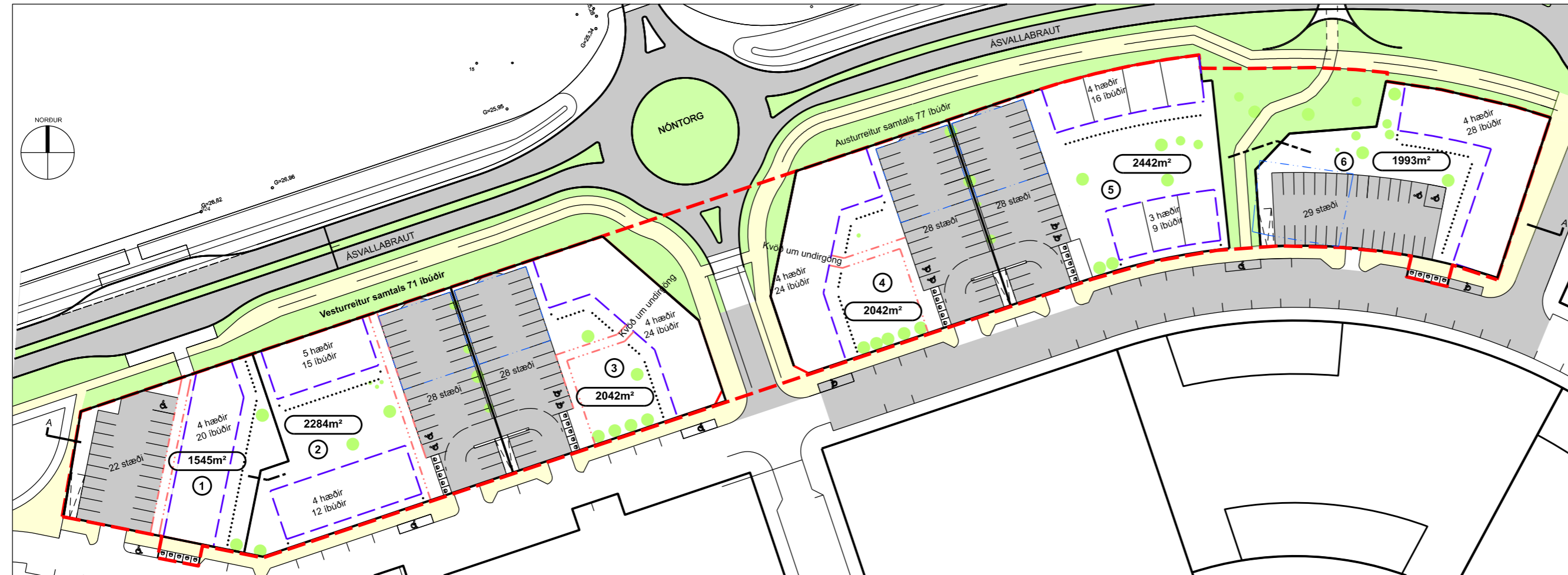
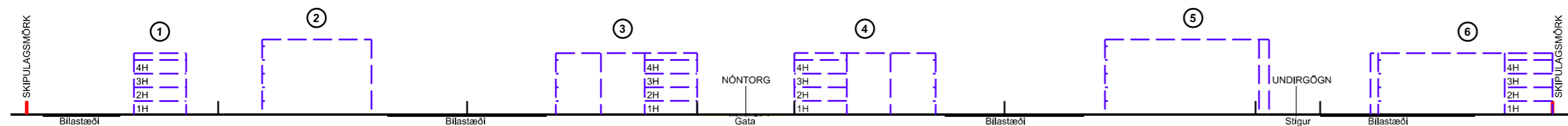


Deiliskipulagstillaga: "HAMRANES, REITIR 6, 10 OG 11"



TILLAGA AÐ DEILISKIPULAGI - HAMRANES, REITIR 6, 10 OG 11

Mkv. 1:1000



SNID A-A

Mkv. 1:1000

HAMRANESLAND REITIR 6, 10 og 11

Deiliskipulag þetta gildir fyrir reiti 6, 10 og 11 í Hamraneslandi skv. drögum að rammaskipulagi dags. 2.7.2019. Deiliskipulagstillagan afmarkast af Ásvallabraut til norðurs og ónefndri götu til suðurs, Aftantorgi til norðurs og leikskólalóð/opins svæðis til vesturs.

Helsu markmið nýs deiliskipulags eru að fylgja eftir áformum aðaskipulags hvað varðar tryggingu framboðs á helstu gerðum íbúðarhúsa. Í rammaskipulagi Hamraness, svæðum 6, 10 og 11, er gert ráð fyrir um 147 íbúðum í 3-5 hæða fjölbýlishúsum.

Nýtt deiliskipulag - greinargerð

Í nýju deiliskipulagi er reit 6 skipt í 3 lóðir (1-3 á skipulaguppdrætti) og reitum 10 og 11 skipt í 3 lóðir (4-6 á skipulaguppdrætti). Á lóðum 2 og 5 eru tvær byggingar en á öðrum lóðum ein bygging.

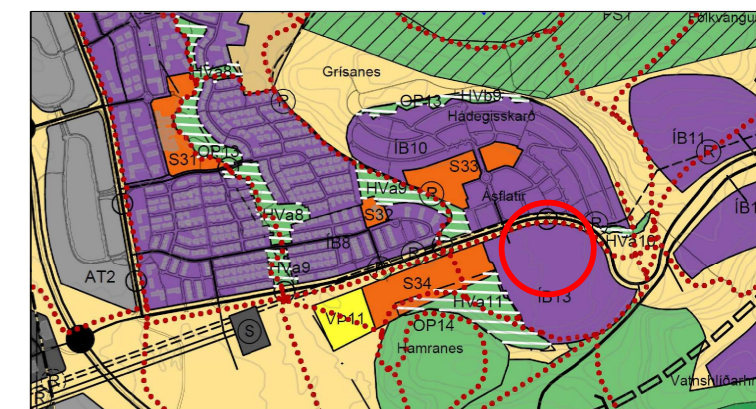
Hús eru fjölbýlishús á 3-5 hæðum og eru íbúðafjöldi að hámarki 147 og nýtingarlutfall að jafnaði 1.1 ofanjarðar (sjá töflur).

Eingöngu er gert ráð fyrir íbúðum á lóðunum og ekki gert ráð fyrir verslun eða þjónustu.

Gert er ráð fyrir djúpgámum fyrir sorp og skulu gámar vera innan lóða. Flokkun úrgangs í samræmi við reglur Hafnarfjarðarbæjar.

Bílastæði eru á lóðum. Gert er ráð fyrir amk. 1 stæði á íbúð minni en 80 m². Bílastæði samkvæmt því skulu leyst á yfirborði lóðar. Óski lóðarhafi eftir stærri íbúðum, þá skal gera ráð fyrir 1,5 stæði á slíkar íbúðir. Umframstæði sem slíkt kallar á bílastæði í kjallara. Heimilt er að byggja bílakjallara undir hluta bílastæða. Þar sem gámar eru sunnan við gangbrautir er kvóð um almenna umferð á gangstígum.

Lóð 1	Lóð 2	Lóð 3	Lóð 4	Lóð 5	Lóð 6
Skilmálar: Samtals lóðarstærð: 1499m ² Hámarkshæð 4 hæðir Hámarksfjöldi íbúða 20 Fjöldi bílastæða 22 Nýtingarlutfall ofanjarðar: 1.2	Skilmálar: Samtals lóðarstærð: 2284m ² Hámarkshæð 4-5 hæðir Hámarksfjöldi íbúða 27 Fjöldi bílastæða 28	Skilmálar: Samtals lóðarstærð: 2042m ² Hámarkshæð 4 hæðir Hámarksfjöldi íbúða 24 Fjöldi bílastæða 28	Skilmálar: Samtals lóðarstærð: 2042m ² Hámarkshæð 4 hæðir Hámarksfjöldi íbúða 24 Fjöldi bílastæða 28	Skilmálar: Samtals lóðarstærð: 2442m ² Hámarkshæð 3-4 hæðir Hámarksfjöldi íbúða 24 Fjöldi bílastæða 25	Skilmálar: Samtals lóðarstærð: 1946m ² Hámarkshæð 4 hæðir Hámarksfjöldi íbúða 28 Fjöldi bílastæða 25



Aðalskipulag Hafnarfjarðar 2013-2025

SKÝRINGAR

- Mörk skipulagssvæðis
- Lóðarmörk
- Bundin byggingalína
- Byggingareitur
- Byggingareitur neðanjarðar - bílageymslu
- Byggingareitur útbyggingar
- Bílastæði - fjöldi
- Götur
- Göngustígar / gangstétt
- Djúpgámar
- Gróður á lóð
- Hæð bygginga - Fjöldi íbúða
- Lóðarstærðir
- Lóðarnúmer

DRÖG

HAFNARFJARÐARBÆR
UMHVERFIS- OG TÆKNISVIÐ
ASK ARKITEKTAR EHF
GEIRSGÖTU 9 101 REYKJAVÍK
SÍMI 515 0300 FAX 515 0319
www.ask.is



VERKEFNI HAMRANES HAFNARFIRÐI	MKV. Í A2 1:1000
TEGUND TEIKNINGAR DEILISKIPULAG	HANNAÐ SS
HEITI TEIKNINGAR REITIR 6, 10 og 11	TEIKNAD SS
	YFIRF. uef
	DAGS. 13.01.2020
VERK NR. 1934	AUDKENNI - NÚMÉR TEIKNINGAR 06-01
	ÚTGÁFA